

Légende cartographie

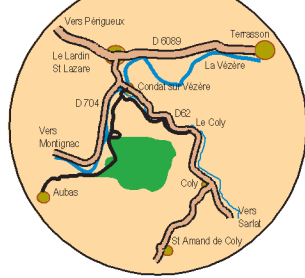
[Symbol]	Route secondaire
[Symbol]	Parking, cour, etc...
[Symbol]	Route
[Symbol]	Chemin carrossable
[Symbol]	Chemin
[Symbol]	Sentier, sentier peu visible
[Symbol]	Mur, mur en ruine
[Symbol]	Construction, ruine
[Symbol]	Zone d'habitat interdite, jardin
[Symbol]	Clôture
[Symbol]	Clôture infranchissable
[Symbol]	ligne électrique
[Symbol]	Lac
[Symbol]	Cours d'eau, ruisseau
[Symbol]	Rigole
[Symbol]	Zone marécageuse
[Symbol]	Puits, source, trou d'eau
[Symbol]	Courbes de niveau
[Symbol]	Levée de terre
[Symbol]	Butte, dépressions, trou
[Symbol]	Abrupt de terre, talus
[Symbol]	Ravine, fossé
[Symbol]	Falaise franchissable
[Symbol]	Falaise infranchissable (danger)
[Symbol]	Rocher isolé, groupe de rochers
[Symbol]	Trou rocheux, grotte
[Symbol]	Champ de pierres
[Symbol]	Forêt facilement pénétrable
[Symbol]	Forêt dense, course ralentie
[Symbol]	Forêt dense, course difficile
[Symbol]	Forêt impénétrable
[Symbol]	Végétation au sol, course ralentie
[Symbol]	Végétation au sol, course difficile
[Symbol]	Terrain découvert
[Symbol]	Terrain découvert en friche
[Symbol]	Boisement discontinu, arbustes
[Symbol]	Semi-ouvert, arbres dispersés
[Symbol]	Terrain cultivé
[Symbol]	Vergers
[Symbol]	Vignoble
[Symbol]	Limite de végétation
[Symbol]	Arbre ou arbuste particulier
[Symbol]	Souche
[Symbol]	Objet particulier dû à l'homme
[Symbol]	Place à feu, borne, affût de chasse

La Fleunie (Condat sur Vézère)

Echelle : 1 / 10000

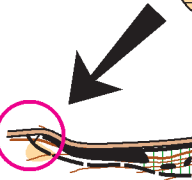
Equidistance: 5 m

PLAN DE SITUATION



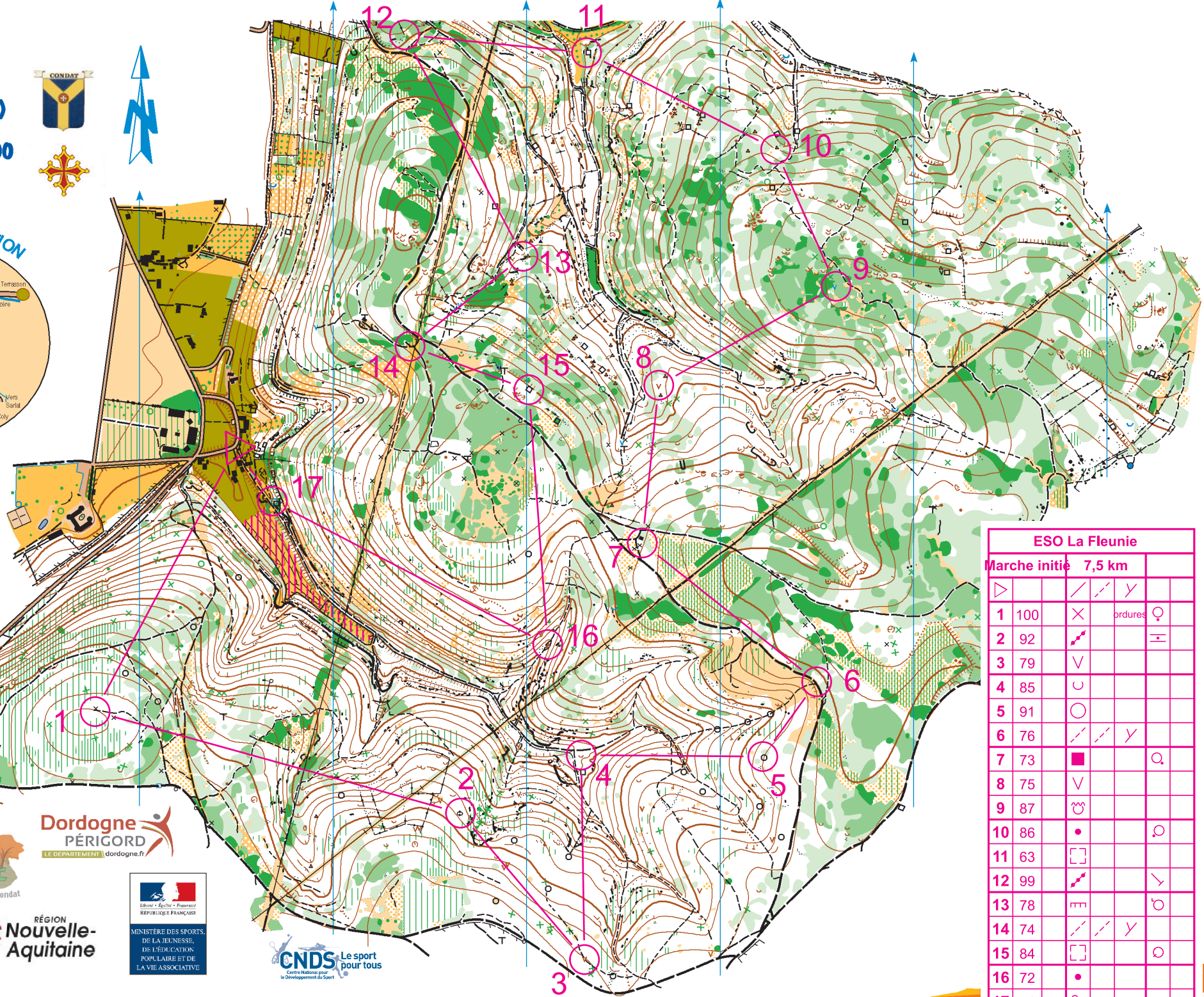
Ligue Nouvelle-Aquitaine
de Course d'Orientation

Vous êtes ici



Carte de course d'orientation N° 2015-D24-150	
Carte de base : IGN et GPS	Surface : 3.68 km ²
Relevés et dessins : Rémy Durrens, Claude Frédérique	
Distribution : Club Athlétique de Condat	
La possession de cette carte n'implique pas un droit d'accès permanent. Une autorisation doit être demandée aux propriétaires des terrains. Autorisation d'accès (mairie, ONF, etc.): Mairie de Condat sur Vézère.	
Numéro d'urgence : 15 ou 112	
Toute reproduction ou adaptation sous quelque forme et par quelque procédé que ce soit, même partielle, est interdite.	©FFCO-2015
Coordonnées Club : 05 53 82 63 74 / www.cac2408.fr	

01 47 97 11 91 - contact@ffcoorientation.fr



ESO La Fleunie				
Marche initié	7,5 km			
▷		/	/	Y
1	100	X		brdures ♀
2	92	↗		≡
3	79	V		
4	85	U		
5	91	○		
6	76	/	/	Y
7	73	■		Q
8	75	V		
9	87	☺		
10	86	•		Q
11	63	□		
12	99	↗		V
13	78	≡		Q
14	74	/	/	Y
15	84	□		Q
16	72	•		
17	71	☺		